

**Филиал публично-правовой компании "Роскадастр" по Московской области**

полное наименование органа регистрации прав

**Выписка из Единого государственного реестра недвижимости об объекте недвижимости**

**Сведения о характеристиках объекта недвижимости**

На основании запроса от 08.04.2025, поступившего на рассмотрение 08.04.2025, сообщаем, что согласно записям Единого государственного реестра недвижимости:


Раздел 1 Лист 1

Земельный участок			
вид объекта недвижимости			

Лист № 1 раздела 1	Всего листов раздела 1: 4	Всего разделов: 7	Всего листов выписки: 12
--------------------	---------------------------	-------------------	--------------------------

08.04.2025г. № КУВИ-001/2025-85785532	
Кадастровый номер:	50:28:0110156:20495
Номер кадастрового квартала:	50:28:0110156
Дата присвоения кадастрового номера:	10.03.2025

Ранее присвоенный государственный учетный номер:	данные отсутствуют
Местоположение:	Российская Федерация, Московская область, городской округ Домодедово, д. Степыгино
Площадь:	20718 +/- 50
Кадастровая стоимость, руб.:	150827.04
Кадастровые номера расположенных в пределах земельного участка объектов недвижимости:	данные отсутствуют
Кадастровые номера объектов недвижимости, из которых образован объект недвижимости:	данные отсутствуют
Кадастровые номера образованных объектов недвижимости:	данные отсутствуют
Категория земель:	Земли населенных пунктов
Виды разрешенного использования:	растениеводство
Сведения о кадастровом инженере:	] ] :
Сведения о лесах, водных объектах и об иных природных объектах, расположенных в пределах земельного участка:	данные отсутствуют

полное наименование должности	 ДОКУМЕНТ ПОДПИСАН ЭЛЕКТРОННОЙ ПОДПИСЬЮ Сертификат: 009F0BDC181A023B64597F1E2579BEFB50 Владелец: ФЕДЕРАЛЬНАЯ СЛУЖБА ГОСУДАРСТВЕННОЙ РЕГИСТРАЦИИ, КАДАСТРА И КАРТОГРАФИИ Действителен: с 02.08.2024 по 26.10.2025	инициалы, фамилия

Земельный участок			
вид объекта недвижимости			
Лист № 2 раздела 1	Всего листов раздела 1: 4	Всего разделов: 7	Всего листов выписки: 12
08.04.2025г. № КУВИ-001/2025-85785532			
Кадастровый номер:		50:28:0110156:20495	
Сведения о том, что земельный участок полностью расположен в границах зоны с особыми условиями использования территории, территории объекта культурного наследия, публичного сервитута:		Земельный участок полностью расположен в границах зоны с реестровым номером 50:28-6.96 от 04.07.2014, ограничение использования земельного участка в пределах зоны: В пределах приаэродромной территории запрещается проектирование, строительство и развитие городских и сельских поселений, а также строительство и реконструкция промышленных, сельскохозяйственных объектов, объектов капитального и индивидуального жилищного строительства и иных объектов, без согласования в порядке установленном законодательством Российской Федерации. Запрещается размещать в полосах воздушных подходов на удалении до 30 км, а вне полос воздушных подходов - до 15 км от контрольной точки аэродрома объекты выбросов (размещения) отходов, животноводческие фермы, скотобойни и другие объекты, способствующие привлечению и массовому скоплению птиц. В пределах границ района аэродрома (вертодрома, посадочной площадки) запрещается строительство без согласования старшего авиационного начальника аэродрома (вертодрома, посадочной площадки): а) объектов высотой 50 м и более относительно уровня аэродрома (вертодрома); б) линий связи и электропередачи, а также других источников радио- и электромагнитных излучений, которые могут создавать помехи для работы радиотехнических средств; в) взрывоопасных объектов; г) факельных устройств для аварийного сжигания сбрасываемых газов высотой 50 м и более (с учетом возможной высоты выброса пламени); д) промышленных и иных предприятий и сооружений, деятельность которых может привести к ухудшению видимости в районе аэродрома (вертодрома). Строительство и размещение объектов вне района аэродрома (вертодрома), если их истинная высота превышает 50 м, согласовываются с территориальным органом Федерального агентства воздушного транспорта, вид/наименование: Зона с особыми условиями использования территорий - Приаэродромная территория аэродрома Москва (Домодедово), тип: Охранная зона транспорта, номер: б/н, решения: 1. дата решения: 24.02.2014, номер решения: б/н, наименование ОГВ/ОМСУ: ООО "СтройТрест" 2. дата решения: 02.04.2014, номер решения: 60/14, наименование ОГВ/ОМСУ: ООО "СтройТрест" 3. дата решения: 11.05.2011, номер решения: ЦИ1-7, наименование ОГВ/ОМСУ: ЗАО "Международный аэропорт Домодедово" 4. дата решения: 09.11.2010, номер решения: 243, наименование ОГВ/ОМСУ: Минтранс России 5. дата решения: 11.03.2010, номер решения: 138, наименование ОГВ/ОМСУ: Правительство Российской Федерации 6. дата решения: 22.04.2014, номер решения: б/н, наименование ОГВ/ОМСУ: Кадастровый инженер 7. дата решения: 29.05.2014, номер решения: РС1/01-01-7267/14, наименование ОГВ/ОМСУ: Управление Федеральной службы государственной регистрации, кадастра и картографии 8. дата решения: 22.04.2014, номер решения: б/н, наименование ОГВ/ОМСУ: Кадастровый инженер	
Сведения о том, что земельный участок расположен в границах особой экономической зоны, территории опережающего развития, зоны территориального развития в Российской Федерации, игорной зоны:		данные отсутствуют	



ДОКУМЕНТ ПОДПИСАН  
ЭЛЕКТРОННОЙ ПОДПИСЬЮ

Сертификат: 009F0BDC181A023B64597F1E2579BEFB50

Владелец: ФЕДЕРАЛЬНАЯ СЛУЖБА ГОСУДАРСТВЕННОЙ  
РЕГИСТРАЦИИ, КАДАСТРА И КАРТОГРАФИИ  
Действителен: с 02.08.2024 по 26.10.2025

полное наименование должности

инициалы, фамилия

Земельный участок			
вид объекта недвижимости			
Лист № 3 раздела 1	Всего листов раздела 1: 4	Всего разделов: 7	Всего листов выписки: 12
08.04.2025г. № КУВИ-001/2025-85785532			
Кадастровый номер:		50:28:0110156:20495	
Сведения о том, что земельный участок расположен в границах особо охраняемой природной территории, Байкальской природной территории и ее экологических зон, лесопарковом зеленом поясе, охотничьего угодья, лесничества:		данные отсутствуют	
Сведения о расположении земельного участка и (или) расположенного на нем объекта недвижимости в границах территории, в отношении которой принято решение о резервировании земель для государственных или муниципальных нужд:		данные отсутствуют	
Сведения о результатах проведения государственного земельного надзора:		данные отсутствуют	
Сведения о расположении земельного участка в границах территории, в отношении которой утвержден проект межевания территории:		данные отсутствуют	
Условный номер земельного участка:		данные отсутствуют	
Сведения о принятии акта и (или) заключении договора, предусматривающих предоставление в соответствии с земельным законодательством исполнительным органом государственным органом власти или органом местного самоуправления, находящегося в государственной или муниципальной собственности земельного участка для строительства наемного дома социального использования или наемного дома коммерческого использования:		данные отсутствуют	
Сведения о том, что земельный участок или земельные участки образованы на основании решения об изъятии земельного участка и (или) расположенного на нем объекта недвижимости для государственных или муниципальных нужд:		данные отсутствуют	
Сведения о том, что земельный участок образован из земель или земельного участка, государственная собственность на которые не разграничена:		Земельный участок образован из земель или земельного участка, государственная собственность на которые не разграничена. В соответствии с Федеральным законом от 25 октября 2001 г. № 137-ФЗ "О введении в действие Земельного кодекса Российской Федерации" орган Администрации городского округа Домодедово Московской области уполномочен на распоряжение таким земельным участком.	
Сведения о наличии земельного спора о местоположении границ земельных участков:		данные отсутствуют	
Статус записи об объекте недвижимости:		Сведения об объекте недвижимости имеют статус "актуальные"	
Особые отметки:		Сведения об ограничениях права на объект недвижимости, обременениях данного объекта, не	



ДОКУМЕНТ ПОДПИСАН  
ЭЛЕКТРОННОЙ ПОДПИСЬЮ

Сертификат: 009F0BDC181A023B64597F1E2579BEFB50

Владелец: ФЕДЕРАЛЬНАЯ СЛУЖБА ГОСУДАРСТВЕННОЙ  
РЕГИСТРАЦИИ, КАДАСТРА И КАРТОГРАФИИ  
Действителен: с 02.08.2024 по 26.10.2025

полное наименование должности

инициалы, фамилия



Земельный участок			
вид объекта недвижимости			
Лист № 4 раздела 1	Всего листов раздела 1: 4	Всего разделов: 7	Всего листов выписки: 12
08.04.2025г. № КУВИ-001/2025-85785532			
Кадастровый номер:		50:28:0110156:20495	
		<p>зарегистрированных в реестре прав, ограничений прав и обременений недвижимого имущества: вид ограничения (обременения): ограничения прав на земельный участок, предусмотренные статьей 56 Земельного кодекса Российской Федерации; срок действия: с 10.03.2025; реквизиты документа-основания: доверенность от 25.05.2015 № 2-1039 выдан: ОАО "Московская объединенная электросетевая компания". вид ограничения (обременения): ограничения прав на земельный участок, предусмотренные статьей 56 Земельного кодекса Российской Федерации; срок действия: с 10.03.2025; реквизиты документа-основания: договор на проведение работ по межеванию земельных участков от 24.02.2014 № б/н выдан: ООО "СтройТрест"; договор подряда на выполнение работ на определенный срок от 02.04.2014 № 60/14 выдан: ООО "СтройТрест"; инструкция по производству полетов в районе аэродрома от 11.05.2011 № ЦИ1-7 выдан: ЗАО "Международный аэропорт Домодедово"; ПОРЯДОК УСТАНОВЛЕНИЯ ГРАНИЦ ПОЛОС ВОЗДУШНЫХ ПОДХОДОВ НА ГРАЖДАНСКИХ АЭРОДРОМАХ от 09.11.2010 № 243 выдан: Минтранс России; ФЕДЕРАЛЬНЫЕ ПРАВИЛА ИСПОЛЬЗОВАНИЯ ПРОСТРАНСТВА РОССИЙСКОЙ ФЕДЕРАЦИИ от 11.03.2010 № 138 выдан: Правительство Российской Федерации; ОБЗОРНАЯ СХЕМА. Зона с особыми условиями использования территорий-Приаэродромная территория аэродрома Москва (Домодедово) от 22.04.2014 № б/н выдан: Кадастровый инженер; письмо от 29.05.2014 № РС1/01-01-7267/14 выдан: Управление Федеральной службы государственной регистрации, кадастра и картографии; карта (План) от 22.04.2014 № б/н выдан: Кадастровый инженер. Земельный участок подлежит снятию с государственного кадастрового учета по истечении пяти лет со дня его государственного кадастрового учета, если на него не будут зарегистрированы права. Сведения, необходимые для заполнения раздела: 2 - Сведения о зарегистрированных правах, отсутствуют.</p>	
Получатель выписки:		<p>] , ]</p>	



ДОКУМЕНТ ПОДПИСАН  
ЭЛЕКТРОННОЙ ПОДПИСЬЮ

Сертификат: 009F0BDC181A023B64597F1E2579BEFB50

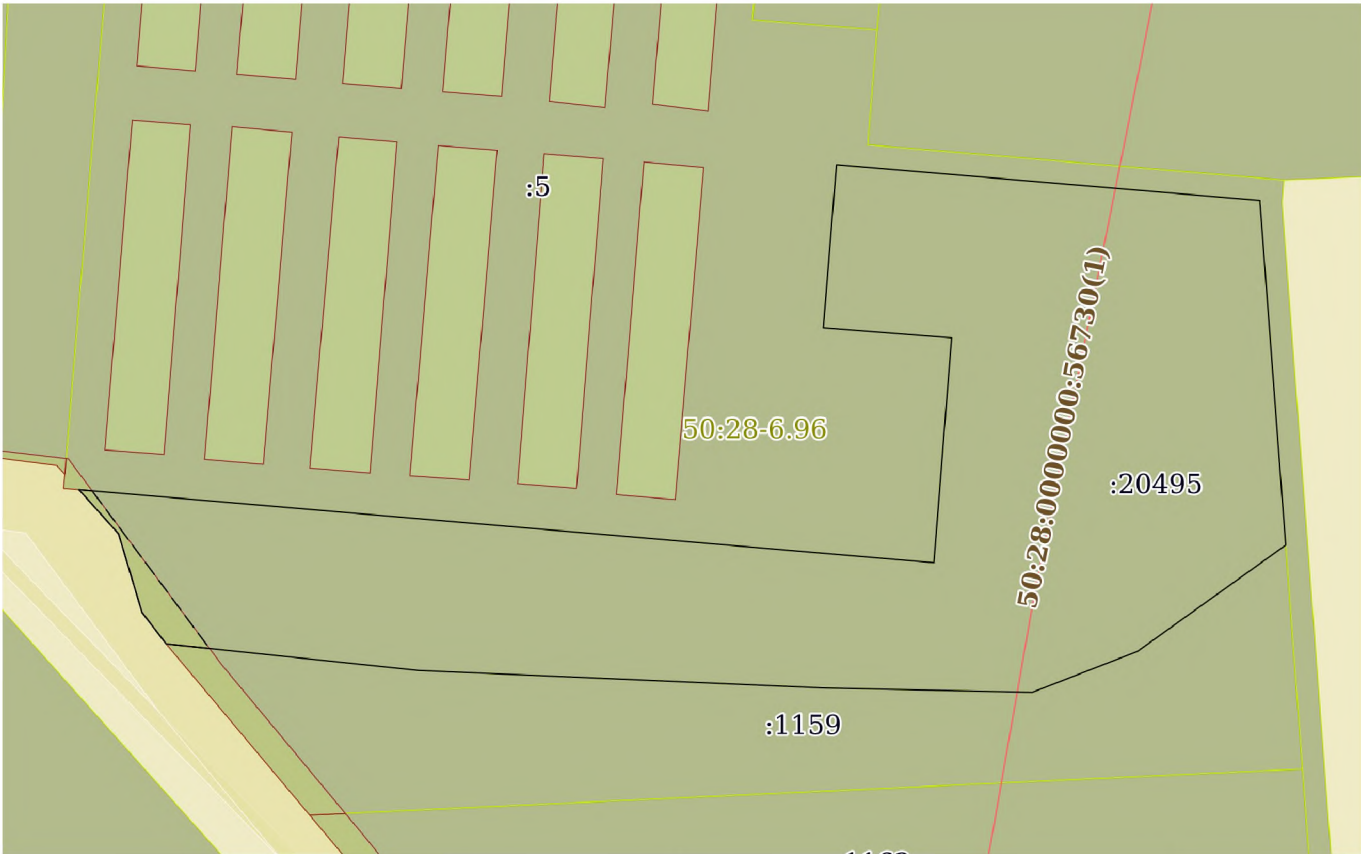
Владелец: ФЕДЕРАЛЬНАЯ СЛУЖБА ГОСУДАРСТВЕННОЙ  
РЕГИСТРАЦИИ, КАДАСТРА И КАРТОГРАФИИ  
Действителен: с 02.08.2024 по 26.10.2025

ПОЛНОЕ НАИМЕНОВАНИЕ ДОЛЖНОСТИ

инициалы, фамилия

Выписка из Единого государственного реестра недвижимости об объекте недвижимости  
Описание местоположения земельного участка

Земельный участок			
вид объекта недвижимости			
Лист № 1 раздела 3	Всего листов раздела 3: 1	Всего разделов: 7	Всего листов выписки: 12
08.04.2025г. № КУВИ-001/2025-85785532			
Кадастровый номер:		50:28:0110156:20495	

План (чертеж, схема) земельного участка			
			
Масштаб 1:2000	Условные обозначения:		

полное наименование должности		инициалы, фамилия	



ДОКУМЕНТ ПОДПИСАН  
ЭЛЕКТРОННОЙ ПОДПИСЬЮ  
Сертификат: 009F0BDC181A023B64597F1E2579BEFB50  
Владелец: ФЕДЕРАЛЬНАЯ СЛУЖБА ГОСУДАРСТВЕННОЙ  
РЕГИСТРАЦИИ, КАДАСТРА И КАРТОГРАФИИ  
Действителен: с 02.08.2024 по 26.10.2025

Выписка из Единого государственного реестра недвижимости об объекте недвижимости  
Описание местоположения земельного участка

Земельный участок			
вид объекта недвижимости			
Лист № 1 раздела 3.1	Всего листов раздела 3.1: 1	Всего разделов: 7	Всего листов выписки: 12
08.04.2025г. № КУВИ-001/2025-85785532			
Кадастровый номер:		50:28:0110156:20495	

Описание местоположения границ земельного участка							
№ п/п	Номер точки		Дирекционный угол	Горизонтальное проложение, м	Описание закрепления на местности	Кадастровые номера смежных участков	Сведения об адресах правообладателей смежных земельных участков
	начальная	конечная					
1	2	3	4	5	6	7	8
1	1.1.1	1.1.2	94°52.8'	230.18	данные отсутствуют	50:28:0110156:5	данные отсутствуют
2	1.1.2	1.1.3	4°30.2'	60.51	данные отсутствуют	50:28:0110156:5	данные отсутствуют
3	1.1.3	1.1.4	274°28.2'	34.51	данные отсутствуют	50:28:0110156:5	данные отсутствуют
4	1.1.4	1.1.5	4°36.8'	43.89	данные отсутствуют	50:28:0110156:5	данные отсутствуют
5	1.1.5	1.1.6	94°49.6'	113.97	данные отсутствуют	50:28:0110156:5	данные отсутствуют
6	1.1.6	1.1.7	175°42.4'	92.72	данные отсутствуют	50:28:0110156:5	данные отсутствуют
7	1.1.7	1.1.8	234°21.7'	48.95	данные отсутствуют	50:28:0110156:1159	адрес отсутствует
8	1.1.8	1.1.9	248°45.8'	30.29	данные отсутствуют	50:28:0110156:1159	адрес отсутствует
9	1.1.9	1.1.10	271°12.8'	55.67	данные отсутствуют	50:28:0110156:1159	адрес отсутствует
10	1.1.10	1.1.11	272°28.1'	54.55	данные отсутствуют	50:28:0110156:1159	адрес отсутствует
11	1.1.11	1.1.12	272°28.1'	54.54	данные отсутствуют	50:28:0110156:1159	адрес отсутствует
12	1.1.12	1.1.13	275°59.4'	68.03	данные отсутствуют	50:28:0110156:1159	адрес отсутствует
13	1.1.13	1.1.14	322°28.4'	10.65	данные отсутствуют	данные отсутствуют	данные отсутствуют
14	1.1.14	1.1.15	343°22.1'	22.01	данные отсутствуют	данные отсутствуют	данные отсутствуют
15	1.1.15	1.1.1	318°6.5'	15.91	данные отсутствуют	данные отсутствуют	данные отсутствуют

полное наименование должности	<div><div>ДОКУМЕНТ ПОДПИСАН ЭЛЕКТРОННОЙ ПОДПИСЬЮ</div><div>Сертификат: 009F0BDC181A023B64597F1E2579BEFB50</div><div>Владелец: ФЕДЕРАЛЬНАЯ СЛУЖБА ГОСУДАРСТВЕННОЙ РЕГИСТРАЦИИ, КАДАСТРА И КАРТОГРАФИИ</div><div>Действителен: с 02.08.2024 по 26.10.2025</div></div>	инициалы, фамилия



Выписка из Единого государственного реестра недвижимости об объекте недвижимости  
Описание местоположения земельного участка

Земельный участок			
вид объекта недвижимости			
Лист № 1 раздела 3.2	Всего листов раздела 3.2: 1	Всего разделов: 7	Всего листов выписки: 12
08.04.2025г. № КУВИ-001/2025-85785532			
Кадастровый номер:		50:28:0110156:20495	

Сведения о характерных точках границы земельного участка				
Система координат МСК-50, зона 2				
Номер точки	Координаты, м		Описание закрепления на местности	Средняя квадратичная погрешность определения координат характерных точек границ земельного участка, м
	X	Y		
1	2	3	4	5
1	405933.68	2200633.08	-	0.1
2	405914.1	2200862.43	-	0.1
3	405974.42	2200867.18	-	0.1
4	405977.11	2200832.77	-	0.1
5	406020.86	2200836.3	-	0.1
6	406011.27	2200949.87	-	0.1
7	405918.81	2200956.81	-	0.1
8	405890.29	2200917.03	-	0.1
9	405879.32	2200888.8	-	0.1
10	405880.5	2200833.14	-	0.1
11	405882.85	2200778.64	-	0.1
12	405885.2	2200724.15	-	0.1
13	405892.3	2200656.49	-	0.1
14	405900.75	2200650	-	0.1
15	405921.84	2200643.7	-	0.1
1	405933.68	2200633.08	-	0.1

полное наименование должности	<div><p>ДОКУМЕНТ ПОДПИСАН ЭЛЕКТРОННОЙ ПОДПИСЬЮ</p><p>Сертификат: 009F0BDC181A023B64597F1E2579BEFB50 Владелец: ФЕДЕРАЛЬНАЯ СЛУЖБА ГОСУДАРСТВЕННОЙ РЕГИСТРАЦИИ, КАДАСТРА И КАРТОГРАФИИ Действителен: с 02.08.2024 по 26.10.2025</p></div>	инициалы, фамилия

Выписка из Единого государственного реестра недвижимости об объекте недвижимости  
Сведения о частях земельного участка

Земельный участок			
вид объекта недвижимости			
Лист № 1 раздела 4	Всего листов раздела 4: 1	Всего разделов: 7	Всего листов выписки: 12
08.04.2025г. № КУВИ-001/2025-85785532			
Кадастровый номер:		50:28:0110156:20495	
План (чертеж, схема) части земельного участка		Учетный номер части: 50:28:0110156:20495/1	
Масштаб 1:500		Условные обозначения:	

полное наименование должности		ДОКУМЕНТ ПОДПИСАН ЭЛЕКТРОННОЙ ПОДПИСЬЮ	инициалы, фамилия
	Сертификат: 009F0BDC181A023B64597F1E2579BEFB50		
	Владелец: ФЕДЕРАЛЬНАЯ СЛУЖБА ГОСУДАРСТВЕННОЙ РЕГИСТРАЦИИ, КАДАСТРА И КАРТОГРАФИИ Действителен: с 02.08.2024 по 26.10.2025		



Выписка из Единого государственного реестра недвижимости об объекте недвижимости  
Сведения о частях земельного участка

Земельный участок			
вид объекта недвижимости			
Лист № 1 раздела 4.1	Всего листов раздела 4.1: 3	Всего разделов: 7	Всего листов выписки: 12
08.04.2025г. № КУВИ-001/2025-85785532			
Кадастровый номер:		50:28:0110156:20495	

Учетный номер части	Площадь, м2	Содержание ограничения в использовании или ограничения права на объект недвижимости или обременения объекта недвижимости
1	2	3
50:28:0110156:20495/1	256	50:28-6.1
	Весь	вид ограничения (обременения): ограничения прав на земельный участок, предусмотренные статьей 56 Земельного кодекса Российской Федерации; Срок действия: не установлен; реквизиты документа-основания: доверенность от 25.05.2015 № 2-1039 выдан: ОАО "Московская объединенная электросетевая компания"; Содержание ограничения (обременения): Ограничение использования объектов недвижимости в границах зоны предусмотрено Постановлением Правительства РФ № 160 от 24.02.2009г., п.п 10, 11: п.10. В пределах охранных зон без письменного решения о согласовании сетевых организаций юридическим и физическим лицам запрещаются:а) строительство, капитальный ремонт, реконструкция или снос зданий и сооружений; б) горные, взрывные, мелиоративные работы, в том числе связанные с временным затоплением земель; в) посадка и вырубка деревьев и кустарников;г) дноуглубительные, землечерпальные и погрузочно-разгрузочные работы, добыча рыбы, других водных животных и растений придонными орудиями лова, устройство водопоев, колка и заготовка льда (в охранных зонах подводных кабельных линий электропередачи); д) проход судов, у которых расстояние по вертикали от верхнего крайнего габарита с грузом или без груза до нижней точки провеса проводов переходов воздушных линий электропередачи через водоемы менее минимально допустимого расстояния, в том числе с учетом максимального уровня подъема воды при паводке;е) проезд машин и механизмов, имеющих общую высоту с грузом или без груза от поверхности дороги более 4,5 метра (в охранных зонах воздушных линий электропередачи);ж) земляные работы на глубине более 0,3 метра (на вспахиваемых землях на глубине более 0,45 метра), а также планировка грунта (в охранных зонах подземных кабельных линий электропередачи);з) полив сельскохозяйственных культур в случае, если высота струи воды может составить свыше 3 метров (в охранных зонах воздушных линий электропередачи);и) полевые сельскохозяйственные работы с применением сельскохозяйственных машин и оборудования высотой более 4 метров (в охранных зонах воздушных линий электропередачи) или полевые сельскохозяйственные работы, связанные с вспашкой земли (в охранных зонах кабельных линий электропередачи).п.11. В охранных зонах, установленных для объектов электросетевого хозяйства напряжением до 1000 вольт, помимо действий, предусмотренных пунктом 10 настоящих Правил, без письменного решения о согласовании сетевых организаций запрещается:а) размещать детские и спортивные площадки, стадионы, рынки, торговые точки, полевые станы, загоны для скота, гаражи и стоянки всех видов машин и механизмов (в охранных зонах воздушных линий электропередачи);б)


полное наименование должности		ДОКУМЕНТ ПОДПИСАН	инициалы, фамилия
		ЭЛЕКТРОННОЙ ПОДПИСЬЮ	
	Сертификат: 009F0BDC181A023B64597F1E2579BEFB50		
	Владелец: ФЕДЕРАЛЬНАЯ СЛУЖБА ГОСУДАРСТВЕННОЙ		
	РЕГИСТРАЦИИ, КАДАСТРА И КАРТОГРАФИИ		
	Действителен: с 02.08.2024 по 26.10.2025		

Земельный участок			
вид объекта недвижимости			
Лист № 2 раздела 4.1	Всего листов раздела 4.1: 3	Всего разделов: 7	Всего листов выписки: 12


08.04.2025г. № КУВИ-001/2025-85785532

Кадастровый номер: 50:28:0110156:20495

		складировать или размещать хранилища любых, в том числе горюче-смазочных, материалов;в) устраивать причалы для стоянки судов, барж и плавучих кранов, бросать якоря с судов и осуществлять их проход с отданными якорями, цепями, лотами, волокушами и тралами (в охранных зонах подводных кабельных линий электропередачи).; Реестровый номер границы: 50:28-6.1; Вид объекта реестра границ: Зона с особыми условиями использования территории; Вид зоны по документу: Охранная зона фид. 1 с РП-24; Тип зоны: Охранная зона инженерных коммуникаций; Номер: -
	Весь	<p>вид ограничения (обременения): ограничения прав на земельный участок, предусмотренные статьей 56 Земельного кодекса Российской Федерации; Срок действия: не установлен; реквизиты документа-основания: договор на проведение работ по межеванию земельных участков от 24.02.2014 № б/н выдан: ООО "СтройТрест"; договор подряда на выполнение работ на определенный срок от 02.04.2014 № 60/14 выдан: ООО "СтройТрест"; инструкция по производству полетов в районе аэродрома от 11.05.2011 № ЦИ1-7 выдан: ЗАО "Международный аэропорт Домодедово"; ПОРЯДОК УСТАНОВЛЕНИЯ ГРАНИЦ ПОЛОС ВОЗДУШНЫХ ПОДХОДОВ НА ГРАЖДАНСКИХ АЭРОДРОМАХ от 09.11.2010 № 243 выдан: Минтранс России; ФЕДЕРАЛЬНЫЕ ПРАВИЛА ИСПОЛЬЗОВАНИЯ ВОЗДУШНОГО ПРОСТРАНСТВА РОССИЙСКОЙ ФЕДЕРАЦИИ от 11.03.2010 № 138 выдан: Правительство Российской Федерации; ОБЗОРНАЯ СХЕМА. Зона с особыми условиями использования территорий-Приаэродромная территория аэродрома Москва (Домодедово) от 22.04.2014 № б/н выдан: Кадастровый инженер; письмо от 29.05.2014 № РС1/01-01-7267/14 выдан: Управление Федеральной службы государственной регистрации, кадастра и картографии; карта (План) от 22.04.2014 № б/н выдан: Кадастровый инженер; Содержание ограничения (обременения): В пределах приаэродромной территории запрещается проектирование, строительство и развитие городских и сельских поселений, а также строительство и реконструкция промышленных, сельскохозяйственных объектов, объектов капитального и индивидуального жилищного строительства и иных объектов, без согласования в порядке установленном законодательством Российской Федерации. Запрещается размещать в полосах воздушных подходов на удалении до 30 км, а вне полос воздушных подходов - до 15 км от контрольной точки аэродрома объекты выбросов (размещения) отходов, животноводческие фермы, скотобойни и другие объекты, способствующие привлечению и массовому скоплению птиц. В пределах границ района аэродрома (вертодрома, посадочной площадки) запрещается строительство без согласования старшего авиационного начальника аэродрома (вертодрома, посадочной площадки): а) объектов высотой 50 м и более относительно уровня аэродрома (вертодрома); б) линий связи и электропередачи, а также других источников радио- и электромагнитных излучений, которые могут создавать помехи для работы радиотехнических средств; в) взрывоопасных объектов; г) факельных устройств для аварийного сжигания сбрасываемых газов высотой 50 м и более (с учетом возможной высоты выброса пламени); д) промышленных и иных предприятий и сооружений, деятельность которых может привести к ухудшению видимости в районе аэродрома (вертодрома). Строительство и размещение объектов вне</p>

полное наименование должности	 ДОКУМЕНТ ПОДПИСАН ЭЛЕКТРОННОЙ ПОДПИСЬЮ Сертификат: 009F0BDC181A023B64597F1E2579BEFB50 Владелец: ФЕДЕРАЛЬНАЯ СЛУЖБА ГОСУДАРСТВЕННОЙ РЕГИСТРАЦИИ, КАДАСТРА И КАРТОГРАФИИ Действителен: с 02.08.2024 по 26.10.2025	инициалы, фамилия

Земельный участок			
вид объекта недвижимости			
Лист № 3 раздела 4.1	Всего листов раздела 4.1: 3	Всего разделов: 7	Всего листов выписки: 12
08.04.2025г. № КУВИ-001/2025-85785532			
Кадастровый номер:		50:28:0110156:20495	
		района аэродрома (вертодрома), если их истинная высота превышает 50 м, согласовываются с территориальным органом Федерального агентства воздушного транспорта; Реестровый номер границы: 50:28-6.96; Вид объекта реестра границ: Зона с особыми условиями использования территории; Вид зоны по документу: Зона с особыми условиями использования территорий - Приаэродромная территория аэродрома Москва (Домодедово); Тип зоны: Охранная зона транспорта; Номер: б/н	

полное наименование должности	 ДОКУМЕНТ ПОДПИСАН ЭЛЕКТРОННОЙ ПОДПИСЬЮ Сертификат: 009F0BDC181A023B64597F1E2579BEFB50 Владелец: ФЕДЕРАЛЬНАЯ СЛУЖБА ГОСУДАРСТВЕННОЙ РЕГИСТРАЦИИ, КАДАСТРА И КАРТОГРАФИИ Действителен: с 02.08.2024 по 26.10.2025	инициалы, фамилия



Выписка из Единого государственного реестра недвижимости об объекте недвижимости  
Сведения о частях земельного участка

Земельный участок			
вид объекта недвижимости			
Лист № 1 раздела 4.2	Всего листов раздела 4.2: 1	Всего разделов: 7	Всего листов выписки: 12
08.04.2025г. № КУВИ-001/2025-85785532			
Кадастровый номер:		50:28:0110156:20495	

Сведения о характерных точках границы части (частей) земельного участка				
Учетный номер части: 50:28:0110156:20495/1				
Система координат				
Номер точки	Координаты, м		Описание закрепления на местности	Средняя квадратичная погрешность определения координат характерных точек границ земельного участка, м
	X	Y		
1	2	3	4	5
1	405933.38	2200636.59	-	-
2	405891.08	2200668.1	-	-
3	405892.3	2200656.49	-	-
4	405900.75	2200650	-	-
5	405921.84	2200643.7	-	-
6	405933.68	2200633.08	-	-
1	405933.38	2200636.59	-	-

полное наименование должности	 ДОКУМЕНТ ПОДПИСАН ЭЛЕКТРОННОЙ ПОДПИСЬЮ Сертификат: 009F0BDC181A023B64597F1E2579BEFB50 Владелец: ФЕДЕРАЛЬНАЯ СЛУЖБА ГОСУДАРСТВЕННОЙ РЕГИСТРАЦИИ, КАДАСТРА И КАРТОГРАФИИ Действителен: с 02.08.2024 по 26.10.2025	инициалы, фамилия